



АДМИНИСТРАЦИЯ ГОРОДА ПЕРМИ  
ДЕПАРТАМЕНТ ЗЕМЕЛЬНЫХ ОТНОШЕНИЙ

РЕШЕНИЕ

о размещении объектов № 1861 от 04.10.2019

г. Пермь, ул. Сибирская, 15

Департамент земельных отношений администрации города Перми в соответствии с пунктом 3 статьи 39.36 Земельного кодекса Российской Федерации, Положением о порядке и условиях размещения объектов на землях или земельных участках, находящихся в государственной или муниципальной собственности, на территории Пермского края без предоставления земельных участков и установления сервитутов, утвержденным постановлением Правительства Пермского края от 22.07.2015 № 478-п

**разрешает разрешает** ОАО «МРСК Урала» (ИНН 6671163413, ОГРН 1056604000970, место нахождения: 620026, Свердловская область, г.Екатеринбург, ул. Мамина-Сибиряка, д. 140)

**размещение объекта:** КЛ-0,4 кВ от ТП-2127, установка ШР 0,4 кВ, оборудование учета э/э; Реконструкция РУ 0,4 кВ ТП-2127 (установка оборудования учета электроэнергии), входящих в ЭСК ПС 35/6кВ Грачева, для электроснабжения 1-этажного кирпичного здания павильона по адресу: Пермский край, г. Пермь, Мотовилихинский район, ул. Уральская, д.81 (кадастровый номер земельного участка 59:01:4311070:9)

**на землях:** государственная собственность на которые не разграничена

**на срок** 11 месяцев

**местоположение:** Пермский край, г. Пермь, Мотовилихинский район, ул. Циолковского

**способ размещения объекта:** подземный

Территория, согласно схеме, расположена в зонах с особым условием использования: приаэродромная территория аэродрома аэропорта Большое Савино, на территории объекта культурного наследия: «Достопримечательное место «Соцгородок «Рабочий поселок».

ОАО «МРСК Урала»:

1. Соблюдать правила охранных зон воздушного пространства, установленные постановлением Правительства Российской Федерации от 11.03.2010 № 138 «Об утверждении Федеральных правил использования воздушного пространства Российской Федерации»;

2. Соблюдать правила охраны объектов культурного наследия, установленные постановлением Правительства Пермского края от 15.06.2007 № 119-п «Об утверждении границ зон охраны объектов культурного наследия, расположенных на территории Дзержинского, Ленинского, Свердловского, Мотовилихинского

районов города Перми, режимов использования земель и градостроительных регламентов данных зон»;

3. Соблюдать требования, установленные Федеральным законом от 25.06.2002 № 73-ФЗ «Об объектах культурного наследия (памятниках истории и культуры) народов Российской Федерации»;

4. В соответствии с пунктом 7(2) Положения о порядке и условиях размещения объектов на землях или земельных участках, находящихся в государственной или муниципальной собственности, на территории Пермского края без предоставления земельных участков и установления сервитутов, утвержденного Постановлением Правительства Пермского края от 22.07.2015 № 478-п, представить в департамент земельных отношений администрации города Перми в течение 1 месяца с момента размещения объектов материалы контрольной геодезической съемки размещенных объектов на бумажном и электронном носителях на безвозмездной основе.


В соответствии со статьей 20<sup>1</sup> Закона Пермского края от 14.09.2011 № 805-ПК «О градостроительной деятельности в Пермском крае» ОАО «МРСК Урала»:

Не позднее чем за 10 рабочих дней до начала строительства и (или) реконструкции безвозмездно передает в департамент градостроительства и архитектуры администрации города Перми один экземпляр копий разделов проектной документации, предусмотренных пунктом 1 части 12 статьи 48 Градостроительного кодекса Российской Федерации;

В течение 10 рабочих дней после окончания работ по строительству, реконструкции безвозмездно передать в департамент градостроительства и архитектуры администрации города Перми схему, отображающую расположение объекта и сетей инженерно-технического обеспечения, подписанную застройщиком (техническим заказчиком), с приложением текстового и графического описания местоположения границ охранной и санитарно-защитной зоны, перечень координат характерных точек границ такой зоны.

**Приложение:** схема предполагаемых к использованию земель или части земельного участка на 1 л. в 1 экз.

Начальник отдела предоставления  
земельных участков по работе  
с юридическими лицами



Н.М. Санникова

СХЕМА ПРЕДПОЛАГАЕМЫХ К ИСПОЛЬЗОВАНИЮ ЗЕМЕЛЬ ИЛИ ЧАСТИ ЗЕМЕЛЬНОГО УЧАСТКА

Объект: КЛ-0,4 кВ от ТП-2127, установка ШР 0,4кВ, оборудование учета э/э;  
Реконструкция РУ 0,4 кВ ТП-2127 (установка оборудования учета электроэнергии),  
входящих в ЭСК ПС 35/6кВ Грачева, для электроснабжения 1-этажного кирпичного здания павильона по адресу:  
Пермский край, г. Пермь, Мотовилихинский район, ул. Уральская, д.81 (кад. № ЗУ 59:01:4311070:9)

Местоположение: Пермский край, г. Пермь, Мотовилихинский район, ул. Цюлковского

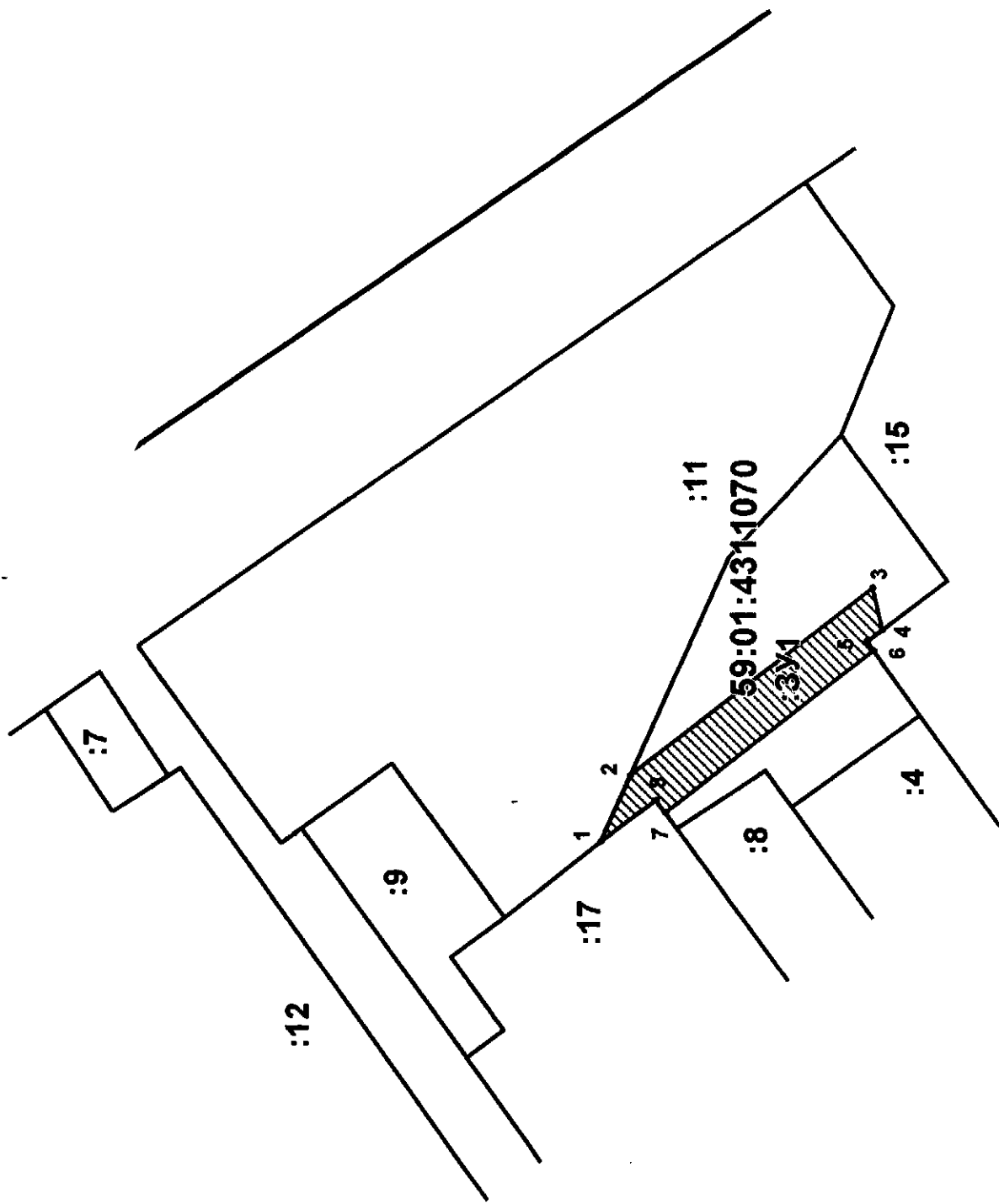
Площадь земель или части земельного участка, кв.м.: 97

Категория земель: земли населенных пунктов

Вид разрешенного использования земельного участка: отсутствует

КАТАЛОГ КООРДИНАТ, м

| № точки границы | X         | Y          |
|-----------------|-----------|------------|
| 1               | 519719,18 | 2235126,64 |
| 2               | 519716,83 | 2235131,85 |
| 3               | 519697,85 | 2235146,63 |
| 4               | 519697,09 | 2235143,30 |
| 5               | 519698,27 | 2235142,41 |
| 6               | 519697,79 | 2235141,68 |
| 7               | 519714,09 | 2235128,92 |
| 8               | 519714,82 | 2235129,92 |




ОПИСАНИЕ ГРАНИЦ СМЕЖНЫХ ЗЕМЛЕПОЛЬЗОВАТЕЛЕЙ:

|                              |  |
|------------------------------|--|
| от т.1 до т.2                | земельный участок<br>с кад. № 59:01:4311070:11 |
| от т.2 до т.4; от т.6 до т.7 | городские земли                                |
| от т.4 до т.6                | земельный участок<br>с кад. № 59:01:4311070:15 |
| от т.7 до т.1                | земельный участок<br>с кад. № 59:01:4311070:17 |

УСЛОВНЫЕ ОБОЗНАЧЕНИЯ:

- 59:01:4311070:22 - номер кадастрового квартала
- - граница кадастрового квартала
- - граница кадастрового квартала
- - существующая часть границы, имеющаяся в ЕГРН, сведения о которой достаточны для определения ее местоположения
- - граница проектируемого размещения Объекта
- - обозначение территории проектируемого размещения Объекта
- - характерная точка границы территории размещения Объекта



ВЕРНО

Заявитель:

М.П.

Масштаб 1:500